




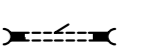

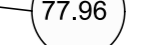









- MERKINTÖJEN SELITYKSET**
-  Ajorata, asfalttipäällyste
  -  Tonttiliittymä, murske
  -  Nurmi R3
  -  Uusi hulevesiviemäri, tarkastuskaivo ja hulevesikaivo
  -  Uusi salaoja ja tarkastusputki
  -  Ojapainanne
  -  Rumpu
  -  Poistettava lehti-/havupuu
  -  Tonttikorkeus (Tontin rajan suuntaisenkadun tasausviivan korkeus)
  -  Valaisinpylväs
  -  Poistettava rumpu

Merkki	Muutos	Pvm	§	Pvm	Hyväksyjä	Päätös	
Nähtävänä	Elinvoima lautakunta				Kaupungininsinöörin päätös		
Kaupunginosa/Kylä	23/VAARALA				Piirustuksen sisältö	Mittakaava	
Kohde	K1 PALONTÖRMÄNTIE välillä Pullinniemenkuja - Kiv Palontörmäntie-Kt81 (Kuusamontie)				ASEMAPIIRUSTUS	1:500	
					Piirustustyyppi		
					KATUPIIRUSTUS		
 A COLAS COMPANY		 <b>ROVANIEMI</b> TEKNISET PALVELUT YHDYSKUNTATEKNIikka Mönnyvaarantie 2, 96100 Rovaniemi		Pvm 28.2.2023		Tark. Kari Hyvönen	
Suunn. Katja Vimpari		Tark. Antti Tabell		Pvm 28.2.2023		Tark. Kari Hyvönen	
Koordinaattijärjestelmä ETRS-GK26		Korkeusjärjestelmä N2000		Korvaa		Piirustusnumero 8264 A - 222	
				Korvattu		Säilytys	